

CONCESIÓN INTERNACIONAL RUTA 5 TRAMO TEMUCO - RIO BUENO

DICIEMBRE 2015

1. ANTECEDENTES GENERALES

La concesión comprende la construcción, conservación y explotación de nuevas obras públicas entre los kilómetros 718,300 y 890,000 de la Ruta 5 Sur, en una extensión de 171,700 km, que involucra a las comunas de Gorbea y Loncoche, en la IX Región de la Araucanía, y a las de Lanco, San José de la Mariquina, Mafil, Los Lagos, Paillaco, La Unión y Río Bueno, en la XIV Región de los Ríos.

Para aumentar su capacidad, elevar su estándar y mejorar sustancialmente el nivel de servicio a los usuarios, entre otras obras se ampliaron la antigua ruta y los puentes de la vía a segundas calzadas, se construyeron 19 intersecciones a desnivel con conexión a la ruta, dos sin conexión a ésta y otras fueron adecuadas a la velocidad de diseño de 120 km/h. Además, se mejoró la calzada existente, se repavimentaron algunos sectores, se reemplazaron tres puentes, se realiza mantención a todos los restantes, a los sistemas de drenaje y de saneamiento y se mantiene la seguridad, la señalización y demarcación en todo el tramo.

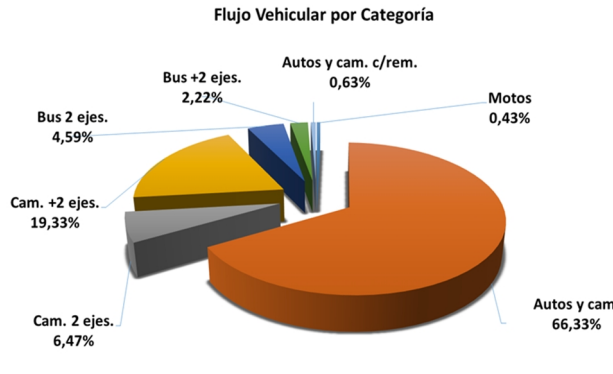
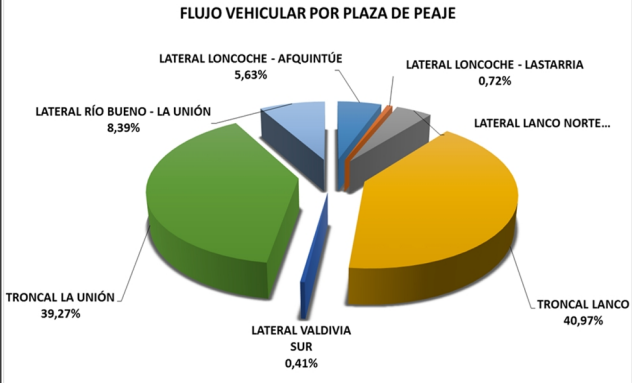
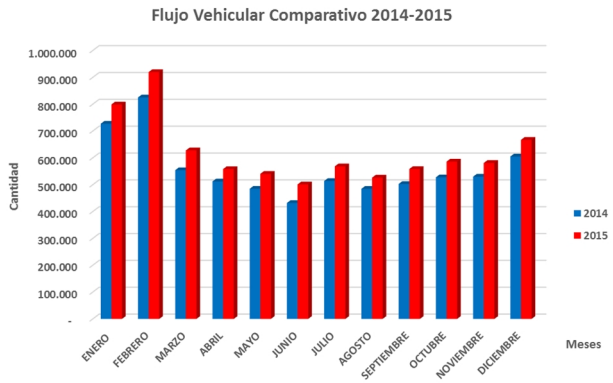
Entre sus estructuras más importantes, la autopista tiene 52 puentes, destacándose el Paso Superior Loncoche Poniente, Puente Negro Poniente y Puente Río Bueno Oriente. Además, tiene 21 enlaces, 20 pasarelas peatonales 915 alcantarillas, 78 paraderos de buses, calles de servicios, atravesos y pasos de maquinaria y ganado que otorgan gran fluidez al tránsito y mayor seguridad a los usuarios y a los habitantes aledaños a la ruta.

Nombre del Contrato	Concesión Internacional Ruta 5, Tramo Temuco - Río Bueno
Sociedad Concesionaria	Ruta de los Ríos.
Decreto de Adjudicación	DS MOP N° 758 del 14.08.1997
Inicio de Concesión	30.06.1998
Plazo de Concesión	25 años (300 meses).
Kilómetros Concesionados	171,700 Kilómetros
Kilometro de: Inicio Termino	718.300 890,000 Ruta 5 Sur
Puesta en Servicio Provisoria	<ul style="list-style-type: none"> Sector i) Gorbea - Mafil: 16.01.2001 por Res. DGOP e N° 065 del 15.01.2001. Sector ii) Mafil - Río Bueno 15.09.2001 por Res DGOP e N° 2184 del 14.09.2001.
Puesta en Servicio Definitiva	Sector i) Gorbea - Mafil y ii) Mafil - Río Bueno 02.08.2003 por Res. E DGOP N° 1578 del 01.08.2003.
Inversión Oferta Oficial Materializada	UF 6.792.983 UF 7.444.138
Convenios Complementarios	CC1 de fecha 31.10.2000 aprobado por DS MOP 4938 del 31.10.2000. CC2 de fecha 23.07.2003 aprobado por DS MOP 786 del 31.07.2003. CC3 de fecha 17.06.2005 aprobado por DS MOP 524 del 30.06.2005 CC Ad-Ref. 1 de fecha 01.02.2010 aprobado por DS MOP 185 del 17.11.2010
Accionistas y su participación	Intervial Chile S.A. 75% Las Américas Administradora de Fondos de Inversiones 25 %
Asesoría Inspección Fiscal	R&Q Ingeniería S.A:
Call Center	063-2442250
Fono Emergencia	045-2393911
Centro(s) Atención	2
Áreas de Servicio	4
Estacionamiento de Camiones	2
N° Postes SOS	172
Mensajería Variable	4
Página WEB Concesionaria	http://www.rutarios.cl



CONCESIÓN INTERNACIONAL RUTA 5 TRAMO TEMUCO - RIO BUENO DICIEMBRE 2015

2. INFORMACIÓN DE FLUJO VEHICULAR



El flujo vehicular mensual fue de 667.223 vehículos distribuidos en las 7 categorías existentes.

De este flujo el 67,4% corresponde a vehículos livianos, y el 32,6% restante a vehículos pesados.

El flujo vehicular aumentó un 14,8% respecto del mes anterior y aumentó además un 10% respecto del mismo mes del año anterior.

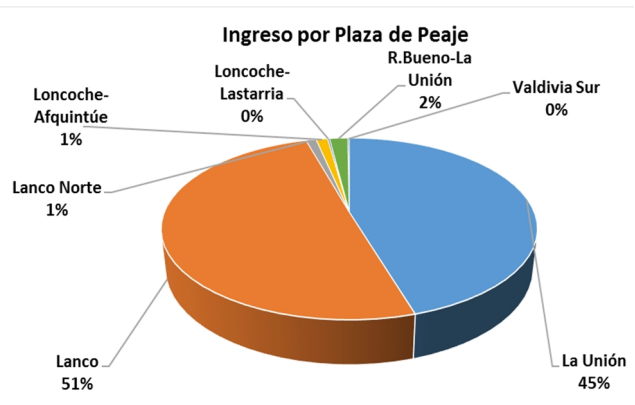
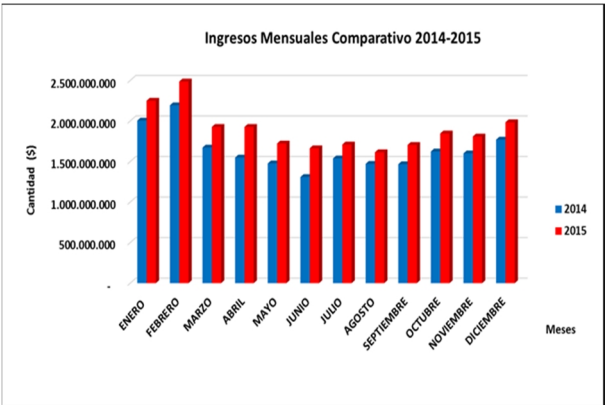
Flujos (transacciones) históricos últimos 5 años.

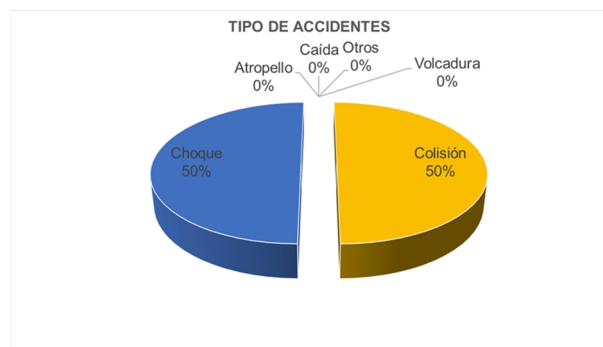
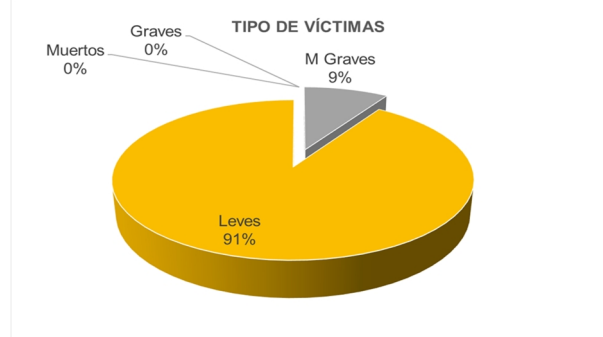
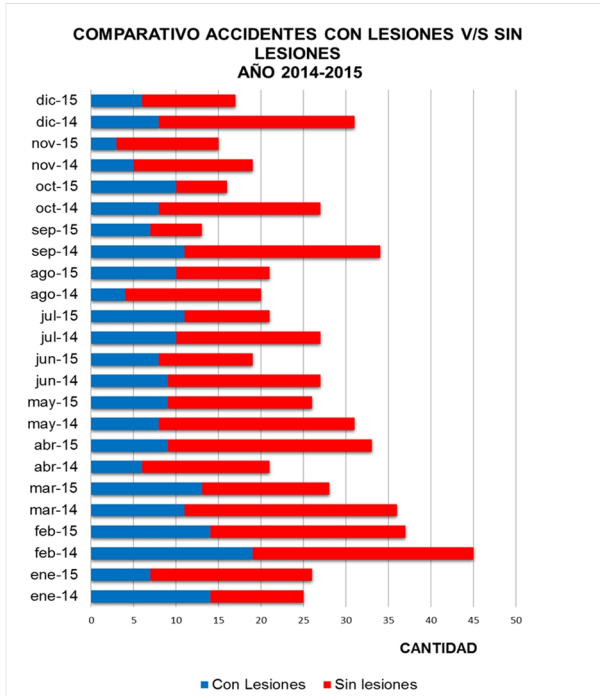
	ENERO	FEBRERO	MARZO	ABRIL	MAYO	JUNIO	JULIO	AGOSTO	SEPTIEMBRE	OCTUBRE	NOVIEMBRE	DICIEMBRE	TOTAL
2011	605.404	655.536	470.142	422.900	399.606	384.698	417.117	391.767	412.442	451.162	448.099	499.835	5.558.708
2012	627.863	725.379	493.832	460.401	438.044	408.458	461.691	432.758	472.357	479.178	498.969	514.164	6.013.094
2013	680.027	760.764	555.036	470.217	465.258	420.826	495.267	461.122	490.278	512.993	505.791	564.874	6.382.453
2014	727.182	825.164	554.137	512.176	484.989	431.940	513.913	484.715	502.671	527.524	530.030	605.071	6.699.512
2015	799.037	919.664	627.922	558.247	540.474	501.123	568.497	526.448	558.383	586.093	581.146	667.223	7.434.257

3. INFORMACIÓN DE INGRESOS

El ingreso mensual aumentó un 9% respecto del mes anterior y aumentó un 12% respecto del mismo mes del año anterior.

El ingreso mensual fue de \$ 1.980.603.600. Los mayores aportes a dichos ingresos los hicieron las Plazas de Peaje Troncales Lanco y La Unión con un 51% y 45% respectivamente.



CONCESIÓN INTERNACIONAL RUTA 5 TRAMO TEMUCO - RIO BUENO
DICIEMBRE 2015
4. ACCIDENTES

Tabla comparativa accidentes con personas lesionadas y sin lesiones. Años 2014-2015.

Características	Accidentes Año 2014-2015																								Total de accidentados
	ene-14	ene-15	feb-14	feb-15	mar-14	mar-15	abr-14	abr-15	may-14	may-15	jun-14	jun-15	jul-14	jul-15	ago-14	ago-15	sep-14	sep-15	oct-14	oct-15	nov-14	nov-15	dic-14	dic-15	
Con Lesiones	14	7	19	14	11	13	6	9	8	9	9	8	10	11	4	10	11	7	8	10	5	3	8	6	220
Sin lesiones	11	19	26	23	25	15	15	24	23	17	18	11	17	10	16	11	23	6	19	6	14	12	23	11	395
Sub-Total de accidentes	25	26	45	37	36	28	21	33	31	26	27	19	27	21	20	21	34	13	27	16	19	15	31	17	598

Accidentes Acumulados Anuales (últimos 5 años).

Años	Accidentes		Víctimas				Total Lesionados	Tipos de accidentes					
	Total	Con Lesiones	Muertos	Graves	M Graves	Leves		Atropello	Caída	Volcadura	Colisión	Choque	Otros
2011	322	131	12	36	41	155	244	10	15	33	32	38	3
2012	339	110	10	25	11	181	227	15	18	32	26	19	0
2013	331	105	12	14	17	120	163	12	14	26	24	28	1
2014	343	110	9	19	18	121	167	8	13	27	36	26	0
2015	217	105	11	25	24	179	239	4	0	20	24	54	3

5. Reclamo de Usuarios

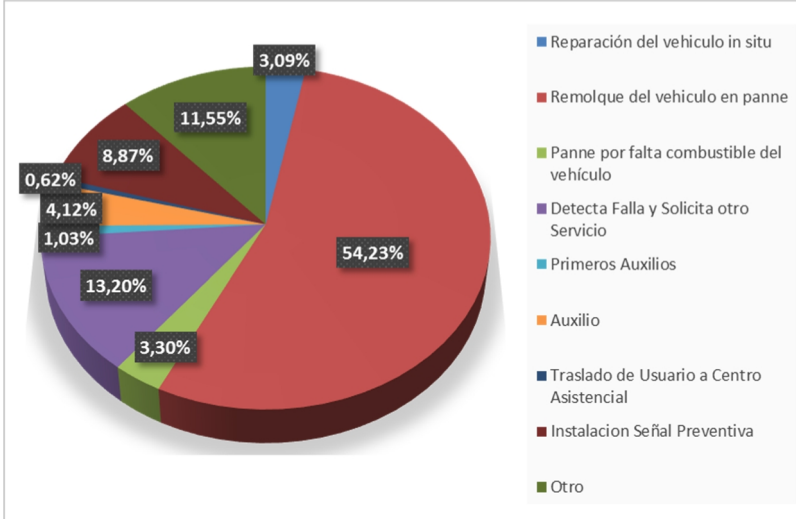
Causa	Noviembre	Diciembre
Tarifas	1	0
Conservación	0	1
Obstaculos en Vía	1	1
Otros	2	1
Total	4	3



CONCESIÓN INTERNACIONAL RUTA 5 TRAMO TEMUCO - RIO BUENO
DICIEMBRE 2015
6. ASISTENCIA A USUARIO

Mes	Tipo y N° de atenciones									Total Asistencias
	1	2	3	4	5	6	7	8	9	
Enero	30	284	24	32	4	18	0	34	72	498
Febrero	35	281	14	35	4	8	5	69	91	542
Marzo	34	185	12	23	1	14	2	38	60	369
Abril	21	180	12	23	4	21	1	40	28	330
Mayo	16	186	15	62	0	26	1	50	52	408
Junio	16	168	8	45	5	20	4	43	48	357
Julio	30	233	10	63	3	22	2	29	45	437
Agosto	17	187	16	46	5	22	1	43	68	405
Septiembre	24	169	18	40	0	17	6	58	54	386
Octubre	18	160	9	40	0	15	1	36	47	326
Noviembre	18	220	9	47	3	0	16	64	49	426
Diciembre	15	263	16	64	5	20	3	43	56	485
TOTAL	274	2.516	163	520	34	203	42	547	670	4.969

1. Reparación del vehículo in situ.
2. Remolque del vehículo en panne.
3. Panne por falta combustible del vehículo.
4. Detecta falla de vehículo y solicita otro servicio.
5. Primeros auxilios.
6. Auxilio.
7. Traslado de usuario a centro asistencial.
8. Instalación de señalización preventiva.
9. Otros.



Durante el mes de Octubre 2015 se efectuaron 485 solicitudes de atención en la ruta, realizadas a través de diferentes medios: citofonía, teléfono directo/celular, vigilancia u otros; El principal requerimiento fue Remolque de vehículo en panne con un 54,23%, detecta Falla y solicita otro servicio con un 13,20% y Otro con un 11,55%

7. HECHOS RELEVANTES

- Con fecha 08.01.2016 se ha tomado conocimiento de la Renovación del Directorio y elección de mesa directiva de Ruta de los Ríos Sociedad Concesionaria S.A., hecho acontecido el 21.12.2015.
- De igual manera, con fecha 22.12.2015 se ha elegido la mesa directiva del Directorio.
- Por medio de carta IF 07-2015 del 11.12.2015 la Sociedad Concesionaria Ruta de los Ríos ha presentado su propuesta tarifaria para el año 2016, de conformidad con las Bases de Licitación. Se han registrado un total de 17 accidentes de tránsito durante el mes de diciembre 2015. No se han registrado personas fallecidas durante el mes de diciembre por este concepto.